

Berlin

Dahme-Seenland

Wasser erleben. Berlin ganz nah.

- Tourentipps -



Radrouten

- DahmeRadweg
- Pack die Badehose ein
- Architektonische Zeitreise
- Naturparktour - Jagende Fischadler

Wanderwege

- Paul-Gerhardt-Wanderweg
- Fontanewanderweg
- Sutsketalwanderweg
- 5-Seen-Wanderung
- Lesefährte WALDWEISEN
- Mühlen- & Quellwanderweg
- Rundweg um den Klein Körser See

Bootstouren

- Hausbooturlaub vor den Toren Berlins
- Kanutour auf dem Amazonas Brandenburgs
- Vom Wasserkreuz Prieros nach Teupitzer
- Kleine Umfahrt Zeuthen

0 3 km

Legende

- Naturpark Dahme-Heideseen
- Touristinformation / Infopunkt
- Badestellen / Naturbadestelle
- Badelandschaft
- Museum / Ausstellung / Schloss
- Aussichtsturm
- Hofladen
- Krankenhaus

dahme-seenland.de
facebook.com/dahmeseenland
instagram.com/dahmeseenland



DahmeRadweg 



Start/Ziel: Berlin-Köpenick - Dahme/Mark OT Kolpien
Streckenweg • Gesamtlänge: 123 km
 Tipp: Schloss und Park Köpenick, Schloss Königs Wusterhausen
 Der DahmeRadweg verbindet die Metropole Berlin mit bekannten Ausflugszielen im Berliner Umland wie **Königs Wusterhausen** und **Prieros**. Der Radweg führt bis in die natürliche, ländlich sehr reizvolle Region am Rande des **Spreewaldes**. Er orientiert sich am Flusslauf der Dahme und beginnt an der Mündung der Dahme in die Spree in **Berlin-Köpenick**. Die Tour endet an der Quelle des Flusses bei **Kolpien**.
www.dahmeradweg.de 


Pack die Badehose ein 



Start/Ziel: Königs Wusterhausen
Rundweg • Streckenlänge: 35 km
 Tipp: Fahrtrichtung beachten, denn mit Kindern endet die Tour wahrscheinlich im Strandbad Neue Mühle
 Die 10-Seen-Tour ist ein Spaß für die ganze Familie. Genießen Sie eine sportliche Auszeit an Brandenburgs schönster Seenkette. Reizende Badestellen und Strandbäder laden im Sommer zum Planschen, Ballspielen und Rutschen ein. Die Tour führt Sie vorbei an Schleusen und Kanälen, durch stille Wälder und weite Felder. 10 Seen – 9 idyllische Orte.
Zernsdorf, Kablow, Bindow, Dolgenbrodt, Gräbendorf, Pätz, Bestensee, Zeesen und Königs Wusterhausen sorgen für Abwechslung auf der Strecke. 


Architektonische Zeitreise vor den Toren Berlins 



Start/Ziel: Berlin-Schönefeld / Berlin-Köpenick
Streckenweg • Streckenlänge: 55 km
 Tipp: Schloss Köpenick, Schwartzkopffsiedlung Wildau, Altstadt Mittenwalde mit St. Moritzkirche
 Die Tour beginnt am südlichsten Stadtrand von Berlin in **Schönefeld**. Über die Start- und Landebahnen hinweg ist der imposante Bau des Terminalgebäudes zu sehen. Nach Süden fahrend, können die Villengebiete von **Eichwalde** und **Zeuthen** bestaunt werden. Architektonische Leckerbissen sind in **Köpenick**, **Wildau** sowie in der Paul-Gerhardt-Stadt **Mittenwalde** mit dem mittelalterlichen Stadtkern zu erkunden. 

Naturparktour - Jagende Fischadler 



Start/Ziel: Bahnhof Storkow oder Tourismuszentrum Prieros
Rundweg • Streckenlänge: 51 km
 Tipp: Abstecher zum Sielmann-Beobachtungsturm Selchow
 Die Radtour für Naturliebhaber führt durch das Herz des **Naturparks Dahme-Heideseen**. Gut ausgebaute Radwege und naturbelassene Oberflächen geben sich beim Radeln durch die Orte **Prieros**, **Münchehofe** und **Storkow** die Hand. Grandiose Aus- und Einblicke sind an der Groß Schauener Seenkette garantiert. In Storkow ist mit der mittelalterlichen Burg, Gastronomie und dem Informationszentrum des Naturparks bestens für Abwechslung zur Radtour gesorgt. 


Hausbooturlaub vor den Toren Berlins 



Start/Ziel: Zeuthen - Bad Saarow
Streckenweg • Streckenlänge: ca. 60 km
 Tipp: ab Königs Wusterhausen genügt der Charterschein zum Führen des Bootes
 Ein Meer aus Seen und Wäldern prägt die Region vor den Toren Berlins. Auf der geruhigen Dahme bei **Berlin** schippern Urlaubskapitäne über dutzende kleine und große Seen vorbei an den Villenorten **Eichwalde**, **Zeuthen** und **Wildau**. Hinter **Bindow** schützt der Naturpark Dahme-Heideseen diese einzigartige Landschaft mit weiten, duftenden Kiefernwäldern. Auch hier ist für einen komfortablen Urlaub auf und am Wasser gesorgt. **Blossin**, **Wolz** und **Storkow** bieten Anlegern Gutes zum Essen und Trinken an. 

Kanoutour auf dem Amazonas Brandenburgs 



Start/Ziel: Märkisch Buchholz - Prieros
Streckenweg • Streckenlänge: ca. 14 km
 Tipp: Biogarten Prieros, Abstecher zu Fuß auf die Lesefährte WALDWEISEN
 Von **Märkisch Buchholz** nach **Prieros** oder auch umgekehrt geht es mit dem Kanu die Dahme entlang. Am Ufer zeigt sich die Landschaft des **Naturparks Dahme-Heideseen** mit ihren märkischen Kiefernwäldern, Schilfgürteln, Uferrohrbüschen, Erlenbrüchen, Wiesen und Heideflächen urwüchsig und wild. Nicht selten kann man Seeadler, Biber, Otter oder Kraniche beobachten. Am Wasserwanderrastplatz Märkisch Buchholz, im Rundlingsdorf Prieros und auch an den Schleusen in Prieros und **Hermisdorf Mühle** bieten sich herrliche Rastmöglichkeiten. 


Vom Wasserkreuz Prieros nach Teupitz 



Start/Ziel: Prieros - Teupitz
Streckenweg • Streckenlänge: ca. 18 km
 Tipp: KiEZ am Hölzernen See mit Mit-Mach-Museum „Haus des Wassers“ und „Wasserwald“
 Fontane schrieb über den Teupitzer See: „Ich habe Sehnsucht ihn wiederzusehn. Ist es seine Schönheit allein oder zieht mich der Zauber, den das Schweigen hat?“ Mehr kann und muss über den Zauber der Strecke von **Teupitz** über **Groß Köris** und **Neubrück** nach **Prieros** nicht geschrieben werden.
 Die Seenkette bietet verträumte kleine Kanäle mit dichten Schilfgürteln sowie weite Gewässer, auf denen sich bei Wind die Wellen brechen. 


Kleine Umfahrt Zeuthen 



Start/Ziel: Badewiese Eichwalde
Rundweg • Streckenlänge: ca. 14 km
 Tipp: Schleuse Wernsdorf
 Bei der Rundfahrt um die Halbinsel Rauchfangswerder werden Sie erfahren, warum die Berliner das Wasser so lieben. Die Tour beginnt an der Badewiese **Eichwalde** am Zeuthener See, in südlicher Richtung vorbei an **Rauchfangswerder**, um die Halbinsel herum in den Großen Zug, an **Ziegenhals** vorbei und dann zum Krossinsee. Am nördlichen Ende des Sees in **Wernsdorf** angekommen, liegt die imposante Wernsdorfer Schleuse im Oder-Spree-Kanal. Weiter geht es über den Seddinsee bis zur Schmöckwitzer Brücke. Unter der Brücke hindurch kommen Sie zum Ausgangspunkt zurück. 

Paul-Gerhardt-Wanderweg 



Start/Ziel: Berlin (Mitte) - Lübben (Spreewald)
Streckenweg • Streckenlänge: 140 km
 Tipp: St. Moritzkirche in Mittenwalde, Paul-Gerhardt-Zentrum in Lübben
 Der Paul-Gerhardt-Weg ist Natur- und Kulturerlebnis zugleich. In mehreren Etappen führt der rund 140 km lange Wanderweg von der Nikolaikirche in der Mitte **Berlins** quer durch wunderschöne Parklandschaften über die Stadtgrenze hinaus in die brandenburgische Landschaft. Über **Königs Wusterhausen** führt der Weg nach **Mittenwalde**, um in **Lübben** im Spreewald zu enden. Dabei hat der Wanderer die Gelegenheit, eine Fülle an Naturschönheiten und historische Orte in Ruhe und Achtsamkeit kennenzulernen und zu genießen.
www.paul-gerhardt-weg.de 

Fontanewanderweg 



Start/Ziel: Berlin-Schmöckwitz - Mittenwalde
Streckenweg • Streckenlänge: ca. 90 km
 Tipp: von Mittenwalde über den Paul-Gerhardt-Weg oder am Nottekanal zurück nach Königs Wusterhausen wandern
 Wer das Dahme-Seenland auf den Spuren Theodor Fontanes entdecken will, dem erschließt der Fontanewanderweg die gesamte Region. Alle Start- und Zielpunkte sind mit Bus oder Bahn gut zu erreichen. Der Weg beginnt an der **Berliner** Stadtgrenze und kombiniert in seinem Verlauf Landschaft und Natur mit Kultur und Geschichte: Vom Villenviertel in **Zeuthen** bis zur Einsamkeit des Waldgebiets der Dubrow, vom Ruhespendenden Blick über den **Wolziger** See bis zum mittelalterlichen Stadtkern von **Mittenwalde**. 

Sutschketalwanderweg 



Start/Ziel: Königs Wusterhausen
Rundweg • Streckenlänge: 21 km
 Tipp: die Streckenlänge ist durch Kombination mit z.B. der 5-Seen-Wanderung oder der Rückfahrt mit ÖPNV ab Bestensee individuell anpassbar
 Eine an Naturschönheiten reiche Wanderroute, die die Innenstadt von **Königs Wusterhausen** mit **Krummensee** bei **Schenkendorf**, dem Naturschutzgebiet Sutschketal und dem Ort **Bestensee** verbindet. Mehr als 400 verschiedene Blüten- und Farnpflanzen wachsen inmitten einer abenteuerlichen Sumpflandschaft. Der Pfad an der Wasserkante des Krummen Sees, der sich windend in die hügelige Landschaft eingebettet hat, ist ein absolutes Highlight. 


5-Seen-Wanderung 



Start/Ziel: Bahnhof Königs Wusterhausen
Streckenweg • Streckenlänge: 13 km
 Tipp: Badehose einpacken, um die Naturbadestellen zu genießen
 Entlang von 5 Seen, durch Wälder, freie offene Landflächen und Schrebergärten führt diese abwechslungsreiche Wanderung. Vom Bahnhof **Königs Wusterhausen**, vorbei an der Schleuse **Neue Mühle** und bis zum Eingang Tiergarten folgen Sie dem Uferweg mit dem roten Punkt. In **Senzig** beginnt der „Rundweg um den Zeesener See“. Der gelb markierte Weg biegt in **Körbiskrug** auf eine Markierung mit grünem Punkt ab. Ein herrlicher Weg an den Tonteichen geht in einen Uferweg am Todnitzsees über, an dessen Südspitze **Bestensee** erreicht wird. 

Lesefährte WALDWEISEN 



Start/Ziel: Oberförsterei Hammer / Hermisdorf Mühle / Märkisch Buchholz
Rundweg • Streckenlänge: 20 km
 Tipp: planen Sie eine Extra-Portion Zeit zum Lesen der Texte am Wegesrand ein
 Die Lesefährte durch den Wald ist ein einzigartiges Angebot im Naturpark Dahme-Heideseen. Kleine Textperlen finden Sie aufgefädelt am Weg: Erwandern Sie ein erlesenes Stück Wald- und Weltliteratur. Der Literaturwanderweg bietet ca. alle 300 m Lesepulte, die zum Verweilen einladen. Folgen Sie einfach der Feder des Eichelhäfers.
 Es gibt verschiedene Startpunkte. Beginnen können Sie am Forsthaus **Hammer**, an der **Hermisdorfer Mühle** oder in der kleinsten Stadt Brandenburgs, in **Märkisch Buchholz**. 

Mühlen- & Quellwanderweg 




Start/Ziel: Teupitz
Rundweg • Streckenlänge: 11 km
 Tipp: Schiffsrundfahrt über den Teupitzer See
 Ein kleines, aber besonders feines und vielseitiges Wandergebiet in und um **Teupitz**. Der Name Schenkendörfchen wurde von den Adligen übernommen, die über mehrere Jahrhunderte hier residierten. Sie wandern entlang den Ufern des Tütschensees, des Tornower Sees und des Briessensees. Der Laub- und Nadelwald, der die Seen umgibt, wechselt sich mit gewelltem offenem Land ab. Da das Gebiet sicher markiert ist, können unterschiedliche Wegvarianten miteinander kombiniert werden. Ein Naturlehrpfad führt zur Naturquelle Klingspring am Südende des Tornower Sees. 

Rundweg um den Klein Köriser See 



Start/Ziel: Groß Köris
Rundweg • Streckenlänge: 15 km
 Tipp: Besuch des Freilichtmuseums Germanische Siedlung in Klein Köris (Öffnungszeiten beachten)
 Die abwechslungsreiche Wanderroute führt um den Großen und Kleinen Moddersee und um den Klein Köriser See. Die Seen gehören zur Teupitz-Köriser Seenkette. Insgesamt fünf Seen werden bei dieser Runde erwandert. Als Teil des Naturparks Dahme-Heideseen ist das Gebiet ein absolutes Kleinod für Naturfreunde. Die Anbindung von **Groß Köris** ist für ÖPNV und Kraftfahrzeug hervorragend. Mit Bushaltestellen in **Neubrück** und **Klein Köris** kann die Wanderung auch durch Nutzung des ÖPNV gekürzt werden. 

Kostenlose Rufnummer für Radfahrer und Wanderer
 Im Landkreis Dahme-Spreewald sind die Schilderposten der Haupttradrouten mit einer kostenfreien Telefonnummer und einer E-Mailadresse versehen. Hier können Radfahrer, Wanderer und alle anderen Passanten Schäden am Weg oder an der Beschilderung melden. Die Anrufe und E-Mails landen beim Tourismusverband Dahme-Seenland e.V. und werden zur Schadensregulierung weitergeleitet. Tel. 0800 5375463, E-Mail: ldsline@dahme-spreewald.de
Die Meldeplattform im Land Brandenburg
 Problem am Rad- oder Wanderweg entdeckt?
maerker Bitte hier melden: maerker.brandenburg.de 

Touristinformation Dahme-Seenland
 Bahnhofsvorplatz 5
 15711 Königs Wusterhausen
 Tel. 03375 252025, Fax 03375 252028
Öffnungszeiten
 Mo - Fr 8.00 - 18.00 Uhr
 Sa 9.00 - 13.00 Uhr
 April - September auch So 9.00 - 13.00 Uhr
info@dahme-seenland.de • dahme-seenland.de
facebook.com/dahmeseenland
instagram.com/dahmeseenland
 » **Karten und Routenplaner**
 » **Auskünfte zu touristischen Angeboten**
 » **Zimmervermittlung**
 » **Veranstaltungstipps**
 » **Ticketverkauf, Angelkarten**
 » **VBB Fahrtscheinverkauf und Auskunft**